



Tapanilan Tuuli
46 / 2021

Kävelyllä TAPANILASSA

Kävelyllä Tapanilassa

Tapanila on puutarhanomainen kaupunginosa pääradan varressa. Täällä ovat hienot peruskorjatut talot 1900-luvun alusta lähtien sovussa eri vuosikymmenten kerros-, rivi- ja paritalojen kanssa. On niin omistus-, osaomistus-, asumisoikeus- kuin vuokra-asuntojakin. Kylässä asuu vajaat kymmenentuhatta ihmistä. Koulut ja päiväkodit ovat lähellä. Kirjasto, Kylätila-talo ja puistot ovat kaikkien olohuoneita. Juna vie Helsingin keskustaan 15 ja lentokentälle 12 minuutissa tihein välein.

Tapanila ei olisi säilynyt viihtyisänä puutarhakaupunginosana, elleivät kyläläiset olisi nousseet kapinaan kerrostalokaavaa ja leveitä tiesuunnitelmia vastaan Helsingin rakentamisen hulluina vuosina 1960- ja 1970-luvuilla.

Tapanila-Seura ry julkaisee vuosittain Tapanila Tuuli -jäsenlehden, jonka teema on tänä vuonna Kävelyllä Tapanilassa. Lehdessä on esitelty 55 kävelykohdetta, joiden kirjoittamiseen on osallistunut 18 henkilöä ja useita kuvaajia. Myös koululaiset ovat olleet mukana tekemässä lehteä.

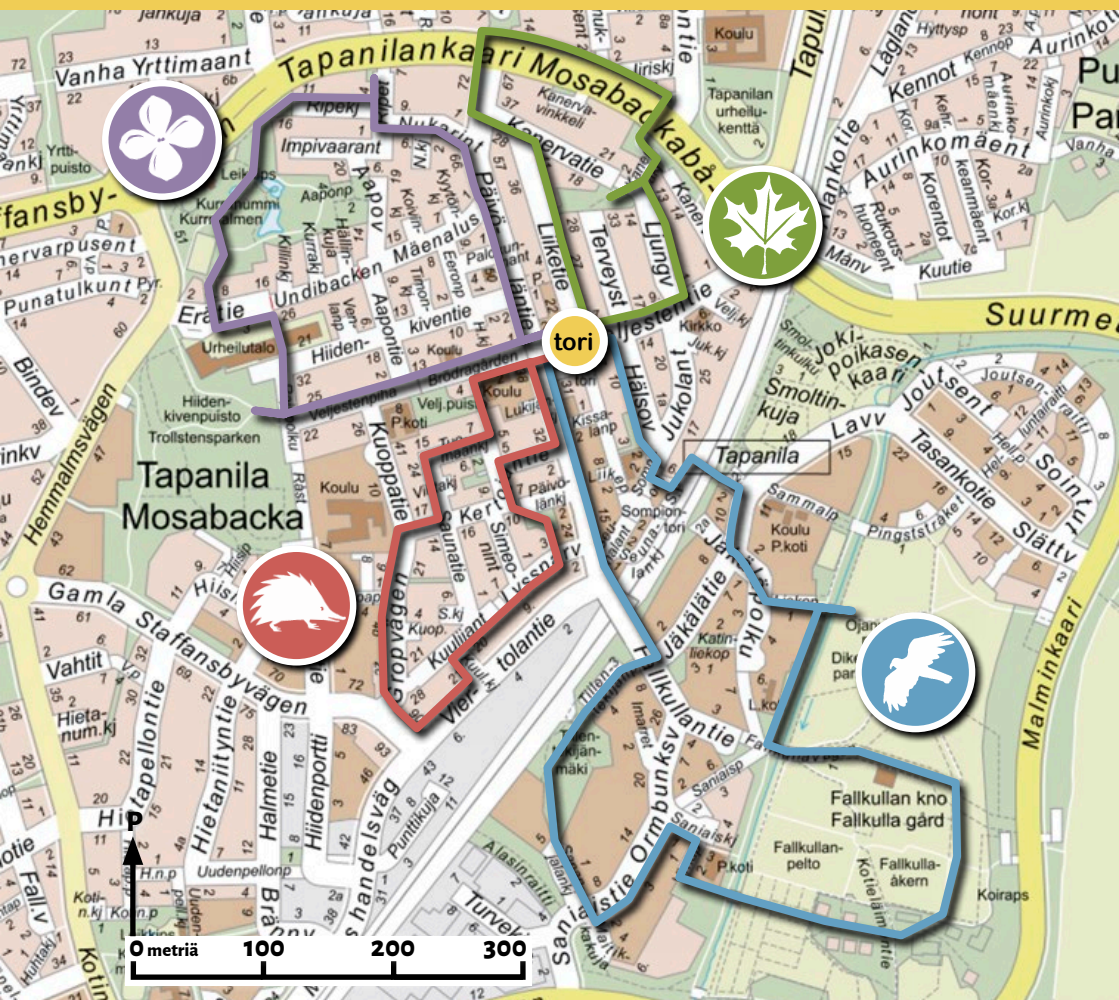
Kävelyllä Tapanilassa -opas johdattaa kulkijat neliapilan lehtien tavoin neljälle eri kierrokselle, kaikkien lähtö- ja paluupisteenä on tori. Kierrosten pysähdyskohteiksi on valittu tärkeitä rakennuksia, tapahtumapaikkoja ja kiintopisteitä, joista on kerrottu faktaa, historiaa ja nykyaikaa kepeällä otteella. Pidempiä kävelyitä kaipaaville on lisäksi kolme lähialueilla sijaitsevaa, kyläläisille tärkeätä kohdetta.

Nyt on eletty jo vuosi koronan aiheuttamien rajoitusten mukaan. Kylän tiet on ehkä kävelty moneen kertaan ristiin rastiin. Kävelyoppaan lyhyet jutut antavat lisätietoa kotikulmistamme ja innostavat uusiin kävelyihin. Täällä on tilaa ja turvavälit pitävät. Tänne kannattaa tulla kävelemään kauempaakin. Harvoin tarjolla -televisiosarjan tekijätkin valitsivat kylämme puutalojen, rehevien puutarhojen ja hiekkateiden muodostaman idyllin kuvauspaikakseen.

Leppoisia kävelyretkiä!

Toivottaa työryhmä *Aukki, Erru ja Tahvo* sekä tietenkin koko avustajajoukko





**Vihreän
vaahteran
kierros**

**Koillinen
Mosa**
1,6 km
10 kohdetta
sivu 4



**Sinisen
varpus-
haukan
kierros**

**Kaakkoinen
Mosa**
3,5 km
13 kohdetta
sivu 11



**Punaisen
siilin
kierros**

**Lounainen
Mosa**
2,2 km
14 kohdetta
sivu 19



**Violetin
syreenin
kierros**

**Luoteinen
Mosa**
1,9 km
15 kohdetta
sivu 27



**Hopeisen
harakan
kohteet**

**Hieman
kauempana**
3 kohdetta
sivu 36



Vihreän vaahteran kierros

Koillinen Mosa

Pituus 1,6 km

10 kohdetta & tori (nro 1-10)





Tori

Päivöläntie-Veljestentie-Liiketie

MISTÄ MOSAN NIMI TULI? Nimi Tapanila on suomalaistettu väännös vanhasta Staffansbyn kylästä, joka mainitaan ensimmäisen kerran jo vuonna 1511. Kylän maihin kuuluivat Tapanilan lisäksi mm. nykyiset Tapaninvainio, Puistola, Heikinlaakso ja Jakomäki. Laajan Tattarisuon eli Tattarmossenin länsireunaa pitkin rakennettiin 1860-luvulla rautatie. Kun sen varteen runsaat sata vuotta sitten muodostettiin matalalle harjulle nykyinen omakotialue, tarvittiin asukkaita varten rautatieseisake. Sille piti olla nimi, ja paremman puutteessa nimeksi

annettiin yksinkertaisesti Mosabacka eli suomi. Vaikka Tapanilalla on pitkään ollut suomenkielinenkin nimi, on Mosa juurtunut pysyvästi käyttöön.



Torin kulman kaunotar

Liiketie-Veljestentien kulmatalo

Kaunis Halmisen kauppa edustaa menneitä aikoja jugendtyylisen puukoulun ja Veljestenpihan kulmatalon kanssa. Muut toria ympäröineet puutalot on purettu vuosia sitten. Halmisen kaupan pitkässä liiterissä oli yleinen mankeli. Kiinteistön ylpeytenä ovat edelleen pihan keväinen skillameri, isot omenapuut ja nurkan vanha hortensia.



2

Pieni parveke Veljestentien ja Terveystien kulma



Pysähdy! Katso ylös!
Oho, lumiukko nostaa hattua,
ylioppilas juo kuoharia,
Lucia tuo valon, luuranko
kolisee. Vuosikausia kyläläisiä
ovat ilahduttaneet Maken
pikkuisen parvekkeen
tervehdykset. Ihanuudet
näet ja joskus kuuletkin,
jos pysähdyt.

3

Suojellut Veljestentien talot Veljestentie torilta

Molemmin puolin Veljestentietä on yhdeksän yli 110-vuotiasta omakotitaloa. Rakennukset ovat saaneet asemakaavassa suojelumerkinnän. Mansardikattoinen Egna Hem -tyyli toistuu rakennuksesta toiseen. Nykyiset harjakattotalotkin ovat olleet pieniä mansardikattoisia koteja. Bussit ajoivat ennen torilta Veljestentietä pitkin Puistolaan. Myöhemmät liikennejärjestelyt tekivät Päivöläntiestä pääkadun ja Veljestentiestä tuli rauhallinen pikkutie.



4

Tapanilan kirkko Veljestentie 6

Rouva Wilhelmiina Nikander myi ja osittain lahjoitti kirkon tontiksi maata noin 3 000 neliötä vuonna 1932. Arkkitehti Per Björkvallin suunnittelema kirkko vihittiin käyttöön 1957 ja paikalla oli myös

tasavallan presidentti Urho Kekkonen rouvineen. Kirkko osallistuu kylän elämään ajatuksella terve sielu terveessä ruumiissa, niinpä kirkolla on sielunhoidon lisäksi voimisteltu, pelattu, sählätty, kahviteltu ja kokoonnuttu yhteen mitä moninaisimmissa joukoissa.

KIRKONKELLOJEN VIESTIT

Tapanilan kirkon kellotapulin kahdella kellolla soitetaan:

- Ehtookellot lauantaitsin klo 18, jolloin pyhäpäivän ajatellaan perinteisesti alkavan.
- Huomenkellot sunnuntaitsin ja pyhäpäivinä aamulla tunti ennen messun alkua.
- Papinkellot pienellä kellolla papin tullessa kirkkoon tai vartti ennen messun alkua.
- Yhteensoitto kaikilla kelloilla juuri ennen messun alkua.
- Kuolinkellot vainajaa kannettaessa.
- Myös vihkimisen, kasteen tai muun tärkeän juhlan yhteydessä voidaan soittaa kirkonkelloja.




5

Mineriittiä ja vesiposti Kanervatien ja Veljestentien kulma

Kanervatien ja Veljestentien kulmatalo on osa Veljestentien yhtenäistä ja suojeltua talorivistöä. Tapanilalle tyypillinen mineriittilevy on säilynyt edelleen talon seinissä. Tehdas oli aikoinaan Tapanilassa nykyisen Hiidenkiven koulun kohdalla, ja sen tuotteita päätyi myös työntekijöiden talojen seiniin. Vanhaa perua oleva vesiposti toimii edelleen.

TEHTÄVÄ: Hörppää raikasta vettä Mosan toisesta säilyneestä vesipostista!



6

Kadonnut lähteikkölampi Kanervatie 9



Yrjö Vuorikivi kertoo Tapanilan Tuuli 27/2020 -lehden haastattelussa näin:
”Rautakauppias Toimi Taipale teetti 1930-luvulla huvilansa ympärille ranskalaistyyllisen puutarhan kaksine lampineen. Ylemmän pyöreän lammen keskellä oli suuri maljamainen suihkulähde seitsemine kääremeineen, jotka sylkivät

sateenkaaren väreissä kimaltelevia vesisuihkuja. Suuremman lammen keskellä oli pensasistutusten ja sirojen puutarhakalusteiden koristama saari, jonne johti metallinen kaarisilta.” Kuvassa Kanervatien notkoon rakennettu komeus oli rapistumassa 1990-luvulla. Uudet talot, tonttimaan kuivaus ja asfaltti muuttivat tienäkymän täysin.

7

Soramontusta Merkkaripuisto

Kun Tapanila sata vuotta sitten jaettiin omakotipalstoiksi, niille jätettiin yhteiseksi soranottoalueeksi Terveystien pohjoispää. Se on nyt viralliselta nimeltään Konni Zilliacuksen eli sadan vuoden takaisen palstoitusyhtiön johtajan puisto. Paremmin tunnettu nimi on kuitenkin Merirosvupuisto eli Merkkari. Omakotiasukkaat innostuivat kunnostamaan pusikoituneen soramonttunsa talkootöinä 1988. Keinujen ja leikkivälineiden lisäksi rakennettiin uljas merirosvolaiva, jonka mastona oli paikalla kasvava korkea kuusi. Rento Merkkaripuisto pyllymäkineen on siitä lähtien ollut lasten suosiossa. Nykyinen Konnilaiva on jo puiston toinen merirosvoalus vuodelta 2011. Merkkari on ainoa asukkaiden omistama ja hoitava leikkipuisto Tapanilassa!



TEHTÄVÄ: Keinu, istu hetki ja haaveile.

8

Ei tullut Kehätietä tuli Kanervavinkkeli

Tapanilankaarta suunniteltiin aikoinaan osaksi Kehä II-moottoriliikennetietä.

Kun suunnitelma hylättiin, Tapanilankaaren eteläpuolelle rakennettiin uusia asuinrakennuksia liikenneväylän varaus- ja suoja-alueena olleelle joutomaalle. Nämä kadunvarteen nousseet pientalot ovat pääosin kaksikerroksisia. Uudisrakennukset kuvastavat alueen pienipiirteistä ja omaleimaista rakennetta ja muodostavat Tapanilan julkisivun Tapanilankaarelle päin. Tapanilan koillisosan rakennushistoriallisesti arvokkaimmat rakennukset ovat kaavassa suojeltuja. Uudet talot parantavat aluetta ja entisestään korostavat Tapanilan puutarhakaupungin luonnetta.



9

Kukkaistie Liiketien pohjoispää

Liiketien pohjoispää sai asfaltointia vastustavien asukkaiden toimesta nimekseen Kukkaistie. Sellainen se todella on edelleen hiekkapientareineen, tien päälle kaartuvine puineen ja kauniine puutarhoineen. Osa taloista on jo 100-vuotiaita. Nykyisin harvinaisia pihasaunoja lämpiää takapihoilla ja leikkimökit kutsuvat naapurienkin lapsia.



PIHAPIIRISSÄ


Kotipihalla talo, liiteri ja Mosan mökki, vielä aidan vieressä pieni leikkimökki. Musta harjakatto, lattialla räsymatto. Keltainen seinä, vihreä ovi. Aikuinen siitä ei sisään sovi.



10

Ainoat nauhaikkunat **Liiketie 22**

Mosa oli rakennuskiellossa 1980-luvulle asti, jolloin alueen asemakaava valmistui. Poikkeusluvalla Liiketielle rakennettiin kylän keskustan ainoa 1960-luvun tyylinen asuinkerrostalo. Vanhat Tapanilan puutalot oli suunniteltu purettavaksi ja koko alue rakennettavaksi täyteen betonilaatikoita nauhamaisine ikkunariveineen. 1970-luvulla puutarhaidylliin muuttaneet uudisasukkaat pystyivät muuttamaan kaavasuunnitelmia.



Tori

Vihreän vaahteran kierros päättyy Liiketietä pitkin torille.





Sinisen varpushaukan kierros

Kaakkoinen Mosa

Pituus 3,5 km

13 kohdetta & tori (nro 11–23)





Tori **Päivöläntie-Veljestentie-Liiketie**

Torilla on pidetty keväisiä Mosa Herää -kyläjuhlia jo vuodesta 1979 lähtien. Ensimmäisen kyläjuhlan järjesti ”Säilytä Tapanila” -toimikunta. Silloin oltiin huolestuneita, tuleeko torille lainkaan ihmisiä. Tuli silloin ja tulee edelleenkin. Nykyisin tuhansia ihmisiä tulee seuraamaan ohjelmaa, ostamaan yhteisöjen myyntipöytien tuotteita, tapaamaan talviunesta heränneitä mosalaisia ja nauttimaan keväästä. Väki tallustelee myös kylämme teillä ja kujilla etsimässä kirpputoriaarteita. Torilla voi tavata piknikväkeä, pelaajia, istuskelijoita, kevätpuun rakentajia ja jopa halkotalkoolaisia. Joulukuussa torille saapuu joulukuusenmyyjä.



11

Stebupuisto **Tapanilannummi, oikopolku Liiketieltä Terveystielle**

Usko tai älä, vielä pari vuotta sitten Stebu (kivi, stadin slangia) oli pusikoitunut ja jättitatar kasvuston valtaama ryteikkö, kaupungin haltuun tullut entinen omakotitontti. Vuonna 2018 Tapanilan Tuuli -lehdessä oli ”Pusikosta puistoksi – Unelmana Stebupuisto” -juttu. Siitä raivaustapahtumat lähtivät vyörymään. Helsingin kaupunki tuli mukaan moottorisahoineen, jättitatar alueen maanvaihtoon ja seitsemän stebun tuomisineen. Reippaat talkoolaiset jatkavat puiston hoitoa tatar kirkkennöillä ja viikatoinnilla. Stebun puistokummeina toimivat Impivaaran päiväkotilaiset ja Tapanilan koulun oppilaat. Avajaisissa yhden stebun alle kätettiin aikakapseli vuoden 2019 asiapapereineen. Stebupuistossa saa leikkiä, tehdä majoja, kiertää lyhyt luontopolku ja ihailla päiväkotilaisten kasvatustaatikoiden viljelmiä.



12

Muuntajan viidakko

Terveystie 2

Tapanilan ala-asteen 1-2 luokat ja Impivaaran eskarit taiteilivat muuntajaan viidakon keväällä 2019.



13

Työväentalo ja teatteri

Sompiontie 4

Tapanilan Työväentalo valmistui vuonna 1924. Rakennuksen sisätilat ovat 1960-luvun tyyliä ja suojellut. Se on pidetty korjauksin hyvässä kunnossa. Talossa toimii monia järjestöjä ja kerhoja. Se on myös vuokrattavissa erilaisia tilaisuuksia varten. Talo on myös vuonna 1909 perustetun Tapanilan Työväen Näyttämön koti. Se on pääkaupunkiseudun vanhin harrastajateatteri, joka esittää yhden näytelmän vuodessa.

Kerrotaan, että alkuvuosina teatterissa saatettiin saman vuoden aikana näytellä jopa pariakymmentä näytelmää. Teatterin näyttelijät ovat hyviä harrastajia. Ohjaajat ovat ammattilaisia, muutamina esimerkkeinä Juha Kandolin, Lilli Markkanen, Pirkko Saisio ja Oke Tuuri.



Rillumarein syntysanat lausuttiin maaliskuussa 1951 Tapanilan työväenyhdistyksen talossa, jonne Toivo Kärki oli kutsunut elokuvatuottaja T. J. Särkän katsomaan Reino Helismaan, Jorma Ikkävalkon ja Esa Pakarisen esitystä. Särkkä näki yleisön innostuksen. Ohjelman päätyttyä hän meni takahuoneeseen ja ehdotti Rovaniemen markkinoilla -lauluun pohjautuvan elokuvan tekemistä.

14

Dogtori Sompontie 1



Dogtori ei ole koiratarvikekauppa eikä lääkäri, vaan yksi kylän kapakoista. Se on tuttu myös junalla päärataa matkustaville liikerkestään radan puoleisella seinällä. Nimensä ravintola on saanut yleisökilpailussa. Dogtori on monille kyläläisille olohuone peleineen ja hyvine juomavalikoimineen. Elävää musiikkia saa kuunnella, kun sattuu paikalle bändien keikkailtoina. Dogtorin terassilla voi nautiskella iltauringosta, ja koiratkin ovat tervetulleita tähän kapakkaan.

15

Tapanila - Mosabacka Rautatieasema

Tapanilan aseman kautta kulkee noin 5 000 matkustajaa arkipäivisin. Yhteydet ovat hyvät – 5-10 minuutin välein. Varsinaista asemarakennusta ei enää ole, sillä vuonna 1939 rakennettu puinen asemarakennus purettiin vuonna 1991 ja siirrettiin Pikku-Huopalahteen asukastaloksi. Rautatieseisake Tapanilassa on ollut jo vuonna 1907. Seisakkeen nimi oli Vanda, mutta se muutettiin seuraavana vuonna Mosabackaksi.

Elokuussa 1917 V. I. Lenin ja hänen suomalaisen oppaansa saapuivat Lahdesta junalla Keravalle. Siellä he nousivat paikallisjunaan. Lenin pelkäsi, että Malmin asemalla santarit saattaisivat tunnistaa hänet. Miehet poistuivat junasta Tapanilassa ja kävelivät Malmille, jossa sosialidemokraattinen kansanedustaja K. H. Wiik asui. Lenin vietti hänen luonaan yhden yön.

Yksi Mosan Elävän adventtikalenterin luukku oli aseman alikulkutunnelissa vuonna 2008. Luukku avattiin siten, että luvatta kattopalkkiin ruuvatus kuva-koosteen päältä revittiin suoja-paperit pois.

16

Fallkullan kiila

Tapanilan aseman, Jäkälätien ja Suurmetsäntien välinen alue



Fallkullan asuinalue rakennettiin 2000-luvun alussa. Alueen vanhat omakotitalot, joita kutsuttiin Helluntaipalstoiksi, olivat ränsistyneitä ja ne purettiin uusien kerrostalojen tieltä. Radan ja uuden asuinalueen väliin jäi kiila, joka oli pitkään yleiskaavassa varattuna Porvooseen suunniteltua rataa varten. Kun ratahanke ei

toteutunut, kaava muutettiin ja Fallkullan kiila kaavoitettiin noin 1 300 asukkaalle. Maanparannustyöt alkoivat 2019, ja ensimmäiset talot valmistuvat 2020-luvun alkuvuosina. Fallkullan kiilan talot ovat Mosan korkeimpia rakennuksia. Ne muuttavat aseman itäpuolen näkymän ja tunnelman kaupunkimaisen tiiviiksi.


17

Longinoja

Fallkullan kartanon maiden länsireuna

Longinoja on Tapanilan halki virtaava puro, joka laskee Vantaanjokeen. Longinoja kiertää Helluntaipalstojen kerrostalot ja kääntyy kohti Tattarisuon ja Suurmetsän alkulähteitä. Malmin lentokentän itäpuolella on puron toinen alkulähteikkö ja vanha Helsingin vedenottamo. Lähdevesi virtaa aluksi avo-ojassa teollisuusrakennuksien takapihoilla, sitten putkessa Malmin lentokentän ali ja lopuksi se yhtyy Longinojaan Sunnuntaipalstojen eteläpuolella.

Puroa on kunnostettu talkoovoimin viime vuosina. Nykyisin taimenet nousevat merestä Longinojan latvavesille asti. Isoja vonkaleita voi nähdä kutupuuhissa puron matalissa soraikkokuopissa.



TEHTÄVÄ: Bongaa sorsa tai taimen Longinojasta.

18

Fallkullan kartano Malminkaari 24

Fallkullan kartano liittyy Tapanilan syntyhistoriaan. Vuonna 1906 lehtimies ja itsenäisyysaktivisti Konni Zilliacus hankki ystäviensä kanssa Mosabackan seisakkeen ympäriltä Staffansbyn kartanon maita. Alueen palstoitusta varten perustettiin Ab Parkstad-Wanda-Puistokylä Oy. Mansardikattoinen päärakennus toimi yhtiön toimipaikkana. Tavoitteena oli luoda terveellinen työväen huvilakaupunki englantilaisen puutarhakaupunkiaatteen hengessä. Markkinointia ja rakentamista varten perustettiin AB Egna hem - Oma koti Oy, jonka toimesta rakennettiin ihanteen mukaisia tyyppitaloja Puistokylä Oy:n palstoille.

**19**

Kotieläintila Malminkaari 24

Fallkulla on Helsingin kaupungin omistama kotieläintila ja nuorisotalo, jossa on monenlaista tekemistä 9-17-vuotiaille nuorille. Fallkullan jokaviikkoiseen toimintaan kuuluvat työnjaot. Niihin sisältyy

karsinoiden siivousta, eläinten ruokintaa ja harjaamista. Tehdyistä askareista voi kerätä merkintöjä ja lopulta ansaita Fallkullan diplomin, joka oikeuttaa toimimaan apuohjaajana muille lapsille ja nuorille.



20

Viljelypalsta on aarin paratiisi

Longinoja – Falkullan kotieläintila



Falkullassa on käytössä noin 130 palstaa. Viljelijöiden ikähaitari venyy reilusta parikymppisestä yli 80-vuotiaaseen. Kun alkukevällä palsta-alueet näyttävät savisina työleireinä, ei loppukesästä voi olla ihailematta kukka- ja vihannespaljoutta.

21

Aleksis Kivi hurjana mökillä

Tiilentekijänpolun eteläpäässä

Tapanilan vanhin rakennus lienee pieni punainen ns. Franzénin mökki radan vieressä sen itäpuolella. Mökki rakennettiin ratavartijan työsuhdeasunnoksi, kun vuonna 1862 valmistunutta Helsingin-Hämeenlinnan rautatietä tehtiin. Mökin asukkaana oli keväällä 1870 rataesimies Franzén, joka majoitti kotiinsa Malmilta tapaamansa, silloin huonokuntoisen kirjailija Aleksis Kiven parin viikon ajaksi. Franzénin kuusivuotias tytär pelasti mielenterveysongelmista kärsineen kirjailijan riistämällä tämän kädestä revolverin ja heittämällä sen läheiseen metsään. Ruostunut ase löytyi vasta vuonna 1946. Se on nykyisin Helsingin kaupunginmuseon kokoelmissa.



Ykkösluokka oli pakkaspäivänä paluumatkalla pulkkamäestä. Ohittaessaan mökin, jossa A. Kivi oli asunut, yksi oppilaista pysähtyi, osoitti pyykkinarua ja huudahti: "Kattokaa, Aleksis Kiven kalsarit on kuivumassa!"

Tapanilan nykyinen, Kiven pääteoksesta Seitsemästä veljeksestä peräisin oleva paikannimistö on annettu kansalliskirjailijan lyhyen vierailun muistoksi.

22

Junaradan ylikulkusilta Fallkullantie

Aikoinaan kaksiraiteisen junaradan yli meni kapea puusilta. Kun päärataa lisättiin kaksi raidetta, täytyi rakentaa uusi silta, alikulkutunneli ja moderni asemakin. Sillalta näkyy etelässä Malmi, pohjoisessa Puistola, lännessä vanha Tapanila ja idässä Fallkullan alue.

**23**

Tapanilan keskusta Päivöläntien eteläpää

Tien eteläpäässä sijaitsevat Tapanilan Raudan entinen talo (kuvassa), jossa toimii sisustus- ja vaatekauppa, sen vieressä uusi tyyliin sopiva talo ja vanhat kerrostalot. Pääkadun varrelta saa monenlaista palvelua: hiuksille saa uuden muodon useassa paikassa, R-kioskista postitkin, nälkään saa apua parissa liikkeessä, lisäksi on tarjolla taidetta, kauneudenhoitoa ja hierontaa.



Rautatien ylittävän sillan kupeessa on Tapanilan ensimmäinen suomalainen koulu, joka on rakennettu 1800-luvun lopulla tai 1910-luvulla. Myöhemmin se on tunnettu Leinon talona. Postinakin toiminut talo on ollut 1990-luvulta lähtien Oranssi ry:n vuokratalo.

**Tori**

Sinisen varpushaukan kierros päättyy Päivöläntietä pitkin torille.

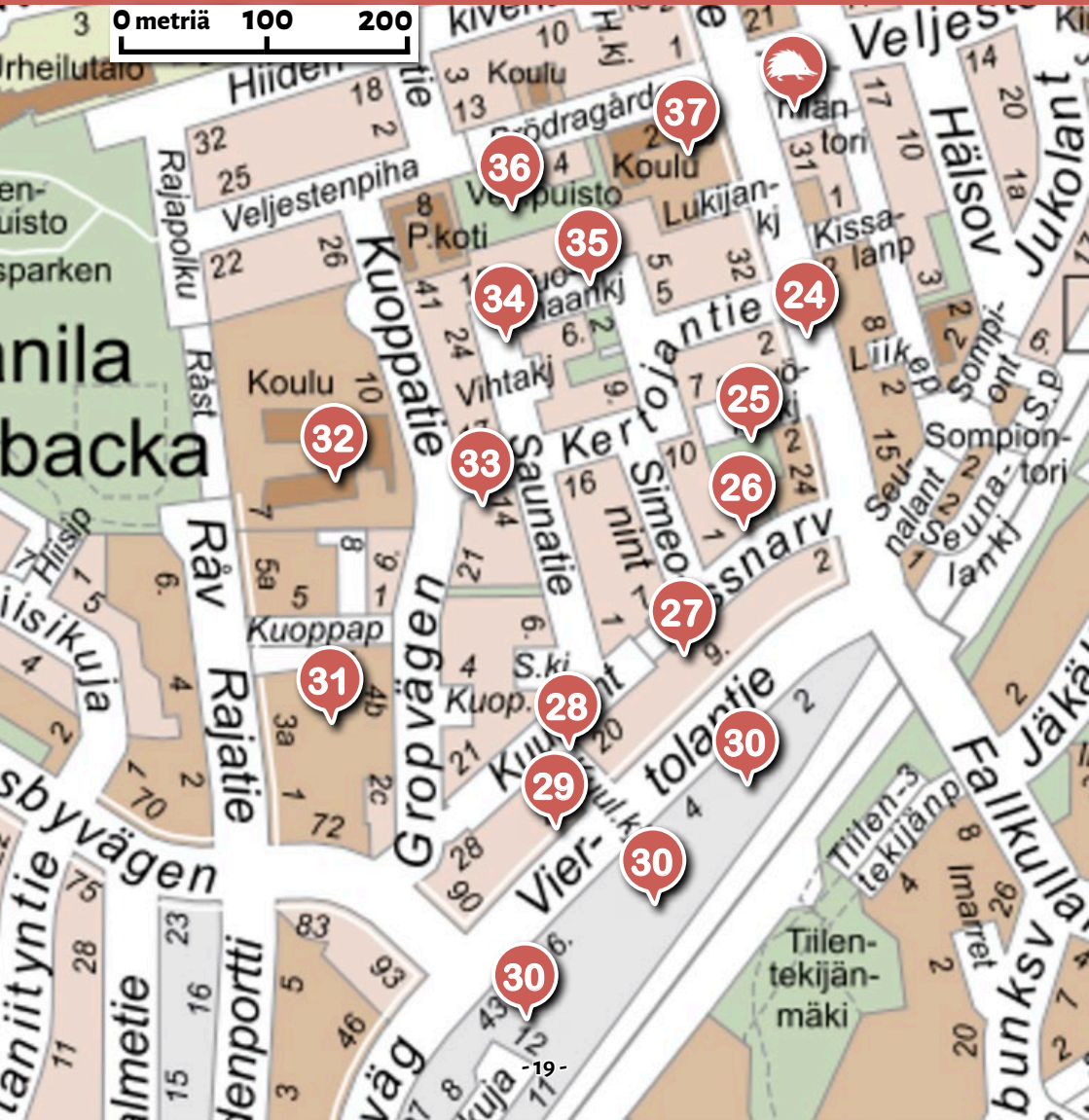


Punaisen siilin kierros

Lounainen Mosa

Pituus 2,2 km

14 kohdetta & tori (nro 24–37)





Tori Päivöläntie-Veljestentie-Liiketie



TORIN HIIDENKIVI KATOSI

Torisuunnitelmaan kuului iso jääkauden hioma kivi. Tapanila-Seuran aktiivit löysivät Sandesta (Hiidenkivenpuistosta) sopivan kiven, hakkasivat siihen tähtikuvioita ja saivat raahatuksi sen torille. ”Hiidenkivi” vihittiin käyttöön juhlamenoin Mosa herää -toritapahtumassa.

Tullihallituksen pääjohtaja Jermu Laine piti ylevän puheen ja kiven alle muurattiin lieriö, jossa oli lasten piirustuksia, rahoja ja muita ajanmerkkejä. Koko kylä oli hiidenkivestä vuosien ajan haltioissaan, mutta sitten tapahtui jotain outoa – kivi katosi. Torin remontissa rakennusviraston miehet olivat käyneet räjäyttämässä sen ja ”siivonneet” paikan. Jopa lieriö oli kadotettu.



Päivöläntien tammi Päivöläntie-Kertojantie

Päivöläntiestä suunniteltiin 1970-luvulla leveää kokoajakatua. Kylänraitin pelastajaksi tuli asukkaiden ponnekkaasti puolustama tammi, joka kasvoi tien levennysalueella. Päivöläntien suunnitelmat saatiin muutetuksi. Kylänraitista ei tullutkaan monikaistaista stradaa, vaan sen reunaan jäi tammen lisäksi rivi koivujakin.

TEHTÄVÄ: Halaa tammea ja mieti, mitä Päivöläntien vanha puu onkaan nähnyt ja kokenut vuosikymmenien aikana.



25

Pulupuisto **Päivölänpuisto**

Kun mosalaisten tuntema Pulupuisto rakennettiin, sen viralliseksi nimeksi tuli Päivölänpuisto. Samalla hävisi hieno toteemi, jonka päässä keikkui puluveistos. Puiston laidalle istutettujen hedelmäpuiden ja marjapensaiden satoa saa syödä!

**26**

Sanduddin tapettitehtaan työntekijöiden talo **Kuulijantie 3**

Kuulijantie 3:n rakennutti Sanduddin tapettitehdas sata vuotta sitten. Tehtaan työntekijöiden asuttama talo myytiin vuonna 1939. Kauppakirjassa yhtenä ehtona oli, ettei tontilla saanut pitää sikoja.

Syksyllä 1978 toimittaja Hannu Karpo tarkkaili talon touhuja

viereiselle parkkipaikalle pysäköidystä paketti-autosta. Ylen sivuilta edelleen löytyvässä dokumentissa näytettiin viinan ostajan ja myyjän kiinniotto. Toisessa asunnossa miehille palveluksiaan tarjosi ”pikku tiikeri”.



27

Egna hem -talot **Kuulijantie**

Kuulijantiellä on vielä kolme alkuperäistä Egna hem – Oma Koti Oy:n rakennuttamaa taloa. Niillä aikoinaan moderneilla tyyppitaloilla on ikää jo yli 110 vuotta. Talossa oli mansardikatto, kaksi kerrosta ja veranta. Vuosikymmenien aikana taloja on peruskorjattu, laajennettu ja monia purettukin.

**28**

Ei rekkarallia Kuulijankujalle! **Kuulijankuja**

Vuosikymmeniä sitten Mosaan tehtiin suurisuuntainen liikennesuunnitelma. Kuulijankuja oli piirretty sisääntuloväyläksi, jolla kaksi rekkaa pystyisi ohittamaan toisensa vaivatta. Ajan hengen mukaan pienet puutalot oli tarkoitus purkaa ja rakentaa tie leveäksi. Nykyinen syreeneitä ja koivuja kasvava Kuulijankuja säilyi pienenä hiekkatienä kyläaktiivien toiminnan ansiosta.



29

Karvaoppeleiden talli **Viertolantie 21**

Kuulijankujan ja Viertolantien (entinen Tehtaanrinne) kulmassa olevan vaaleanpunaisen talon on arvioitu kuuluvan Tapanilan rakennushistoriallisesti arvokkaimpaan ryhmään. Talo on arvioiden mukaan rakennettu vuosina 1916-1920. Alunperin samassa pihapiirissä oli ruokalarakennus, jossa vastapäisen Sanduddin tapettitehtaan työntekijät kävivät syömässä. Ilmeisesti ruokala oli auki myös silloin, kun läheisellä Mosabackan lavalla oli paini- ja tanssi-iltoja. Lupa oli ilmeisesti sekä helpompi että edullisempi saada urheilutapahtumalle kuin tanssiaisille. Lisäksi samassa pihapiirissä oli pika-ajurin talli, jossa aikansa taksikuski piti karvaoppeleitaan eli hevosiaan. Tallin viimeiset rakenteet olivat näkyvissä vielä 1990-luvulla.

**30**

Tehtaat toivat työtä **Viertolantie**

Viertolantien ja rautatien välinen alue on ollut täynnä tehdasrakennuksia ja työpaikkoja. Menneet ovat Mosabackan lavan tanssijat, prätkäkerholaiset ja sikalan siat. Nykyisiä "työläisiä" ovat Koskelan Autokorjaamon lisäksi muun muassa Tapaus ry:n taiteilijat työtiloissaan ja Teatteri Tuike näyttelijöineen. Maineikas Länsipuu - Erikoishöyläys Oy toimii edelleen Vanhan Tapanilantien risteyksessä ja Savi-Erkki ryhmineen työskentelee Keramiikkapajassaan.



31

Loftit **Kuoppatie 4**

Skanska rakensi Suomen Puhallintehtaan rakennukseen maailmalta tutuiksi tulleita loft-asuntoja vuonna 2006. Fläktin vanha tehdas jäi elämään rouheissa asunnoissa, joissa on korkeat huoneet ja suuret ikkunat. Tehdastoiminnan loputtua ennen asunnoiksi muuttamista tiloissa oli monenlaista toimintaa, kuten bändien treenikämppeä. Rockyhtye HIMkin treenasi tässä rakennuksessa 90-luvulla.

**32**

Hiidis **Rajatie 7**

Hiidenkiven peruskoulu valmistui 2004. Siinä on runsaat 880 oppilasta luokilla 1-9. Luokilla 7-9 voi opiskella mediapainotteisesti. Koulu on mukana Opetushallituksen monissa kehittämishankkeissa. Se on myös kestävä kehitystä edistävä Vihreä lippu -koulu.

“Tullessani Hiidikseen olin samaan aikaan ihmeissäni ja innoissani siitä, kuinka erilaisia ihmisiä täältä löytyy. Täällä oppii varmasti jo pienenä toimimaan isossa ympäristössä ja ottamaan vastuuta niin itsestä kuin muista, ja tunnelma on silti rento! Hiidis on iso koulu täynnä ihmisiä ja mahdollisuuksia.” (Kukka Hartikainen, *Tapanilan Tuuli* 44/2019)

Hiidoksen piha on nykyisin yksi kylän monipuolisimmista leikkipaikoista.



33


Yleinen sauna **Kuoppatie 20**

Skogin sauna oli Tapanilan yleinen sauna vuodesta 1937 lähtien 1980-luvulle asti. Talon yläkerrassa toimi läheisten tehtaiden väkeä palvellut ruokala. Nykyisin talo on yksityisomistuksessa.

**34****35**

Mosan tiivis ydin **Kertojantie-Tuomaankuja-** **Kuoppatie-Saunatie-Simeonintie**


Mosan tiivis ydin on Viertolantien ja Veljestenpihan välinen alue. Se on ideaali paikka mutkittelleville kävelyretkille pitkin kodikkaita hiekkateitä. Eräs tällainen helmi ja yksi kaikkein tunnelmallisimmista Tapanilan osista on Kertojantien, Saunatien ja Tuomaankujan ympäröimä kortteli. Siellä vuorottelevat kauniisti sekä vanhat että aivan uudetkin kodit. Persoonallisia pihvoja on yhtä monenlaisia kuin on talojakin, kesällä vihreys ottaa kävelijän syliinsä niin vasemmalta kuin oikealta.



36

Veljestenpuisto **Veljestenpiha-Tuomaankuja**

Helsingin kaupungin omistama pikkumetsäksi kutsuttu Veljestenpuisto on Tapanilan päiväkotilaisen ja muidenkin lapsien mieluinen leikkipaikka. Puistossa on tilaa juoksennella, leikkiä piilosta ja lupa rakentaa risumajoja. Hiukan kiemurtelevia polkuja pitkin oikaistaan niin asemalle, kauppaan kuin kouluunkin.

**37**

Tapanilan ala-aste **Veljestenpiha 2**

Tapanilan ala-aste on idyllinen koulu täynnä historian siipien havinaa yli satavuotisen matkansa varrelta. Koulu elää kuitenkin vahvasti ajassa ja toimii yhtenä tukipilarina Tapanilan aktiivisen yhteisön toiminnassa. Luokilla 1-6 on yhteensä noin 250 oppilasta, lähes kaikki tuntevat toisensa ja henkilökunnan nimeltä. Torin laidalla juhlallisena seisova puukoulu on vanhin ala-asteen rakennuksista, rakennettu vuonna 1914.



Tori

Punaisen siilin kierros päättyy Veljestenpihaa pitkin torille.



Liilan syreenin kierros

Luoteinen Mosa

Pituus 1,9 km

15 kohdetta & tori (nro 38–52)





Tori Päivöläntie-Veljestentie-Liiketie



Torille luvatta istutetun puistolehmuksen emäpuu kasvoi Liiketiellä Tapanilan torin laidalla vuosina 1930-1980. Kantovesa pelastettiin purkutyömaan alta ja palautettiin torille Tapanila-Seura ry:n toimesta MaTaPuPu-lehden (nykyisin Koillis-Helsingin Lähitieto) 15. ilmestymisvuoden kunniaksi 30.10.1996. Lehmuksesta tuli kylän joulupuu vuonna 2007, kun

puun valot sytytettiin Mosan Elävän Adventtikalenterin ensimmäisen adventin luukkuna. Sen jälkeen kalenteriluukku aukeaa joka ilta jossain päin Tapanilaa koko adventtiajan. Joukoittain ihmisiä saapuu edelleen Mosan torille, pihaille ja puutarhoihin nauttimaan yllätyksistä, joita kalenteriluukun takaa kulloinkin avautuu.

Tapanila-Seura on istuttanut koivujen ja MaTaPuPu-lehmuksen seuraksi torille kuusen ja tammen.

38

Snagari tuoksuu Päivöläntie 42

Kuuluisalla Susan Grillillä on jonoa avaamishetkestä yömyöhään. Eduskuntatalon kupeessa kiskaa pitänyt Valkosipuli-Jaska on tämän grillin entisistä pitäjistä tunnetuin. Susa ja muut seuraajat jatkavat perinnettä.



39

Sianluita Päivöläntie 41 B

Komean yli 100-vuotiaan talon historiaa: vuonna 1918 valkoiset lähestyivät Helsinkiä. Puistolasta pakeni ihmisiä kohti Tapanilan asemaa. Talon omistajalla oli sikala. Taistelujen alkaessa hän teurasti siat ja jakoi palat pakenijoille. Vielä nykyäänkin puutarhasta löytyy sianluita.

**40**

VPK-talo Päivöläntie 50

Vuonna 1914 Tapanilan kylässä oli jo varsin tiivis asutus, jossa tuli valloilleen päästyään olisi voinut tuhota rakennukset perustuksiaan myöten ennen kuin Malmin VPK olisi ennättänyt apuun. Lopullisen sysäyksen oman palokunnan perustamiseen antoi metsäpalo, joka riehui viikon ajan Tapanilan lähialueilla. Niinpä paikalliset talonomistajat ryhtyivät keräämään varoja ja laatimaan sääntöjä omaa palokuntaa varten. VPK perustettiin vuonna 1915 ja talo on valmistunut 1919. Tapanilan VPK on yksi Helsingin sopimuspalokunnista ja toimii kaupungin Pelastuslaitoksen alaisuudessa. VPK:lla on aktiivinen nuoriso-osasto, joka harjoittelee viikoittain.



41

Suojeltu Villa AhMa Päivöläntie 51

Suojeltu Rauha-mummun mökki on nykyisin Villa AhMa. Uudet omistajat ovat peruskorjanneet talon huolella museoviraston ohjeiden mukaan. Piharakennus odottaa vielä säilyttävää korjausta.



42

Siirtolohkare pientalon pihassa Ripetie 6

Noin 13 000 vuotta sitten mannerjäädästä irronnut valtava jäävuori karahti 100 metriä syvän meren pohjaan Nukarinpolun ja Tapanilankaaren kumpareelle. Jäävuoren sisällä seilannut siirtolohkare on Tapanilan suurin kivi. Hiidenkivi on gneissiä, ikää noin 1,9 miljardia vuotta ja se painaa 270 tonnia. Lohkareen kyljestä naapuritalon asukkaat hakivat suojaa, kun Malmin lentokenttää pommitettiin sodan aikana.

Kiveä oltiin räjäyttämässä rakennustöiden alta muutama vuosi sitten, mutta paikallinen valtuutettu Björn Månsson nosti asian esille. Ratkaisevaa kiven säilymisessä oli kuitenkin asukkaiden arvostava asenne.

HUOM! Siirtolohkare on kiinteistön yksityisalueella.



Hiidenkiven puistossa on Tapanilan korkein kohta, noin 30 metriä nykyisen merenpinnan yläpuolella. Peruskallion huippu kohosi näkyviin 5 500 vuotta sitten suolaisesta Litoriname-restä. Muualla Mosassa peruskallio on hautautunut jääkauden sulavesien tuomaan hiekkaan ja saveen.

43

Kurranummen leikkikenttä

Kotinummentie 51

Kurranummen alue on entistä peltoa ja märkää lehtoa, missä kasvoi tiheä pajuviita, järviruokoa ja luonnonkukkia sekä kaikenlaista rakennusjätettä. Lapset seikkailivat villeissä maisemissa, talvella aluetta kiersi hiihtolatu. Kurranummen leikkikentän ja puistoalueen rakentaminen 2000-luvun alussa muutti jättömaan hauskaksi puistoksi. Pikkuisessa lähde pohjaisessa lammessa on toisinaan sorsia.

”Luonnon kauneutta voi seurata kuumana kesäpäivänä kuluneen mutta sievän piknikpöydän ääressä tai nurmipeitteisillä kentillä istuen auringon ruskettaessa kasvoja.” (Aapo Kivivuori ja Herman Rajala, *Tapanilan Tuuli* 44/2019)

TEHTÄVÄ: Muista ottaa eväät mukaan Kurranummelle!



44

Tapanilan Urheilukeskus

Erätie 3



Tapanilan Urheilukeskus on Suomen monipuolisin sisäliikuntakeskus, jossa käy vuosittain yli miljoona vierasta. Tilojen suurin käyttäjä on Tapanilan Erä, joka on toiminut jo 80 vuoden ajan. Liikunnan lisäksi

tarjolla on kulttuuria ja kehonhoitoa. Urheilukeskuksen tiloissa toimivat kirjasto, nuorisotalo, musiikkikoulu, fysikaalinen hoitolaitos ja kahvila.

45

Tapanilan kirjasto Hiidenkiventie 21

Kirjastossa on Tapanilassa käyty jo vuodesta 1931. Tapanilan urheilukeskuksen tiloihin kirjasto siirtyi Puukoulun vintiltä vasta 1980-luvun alussa. 2010-luvun alkupuolella kirjasto uudistettiin entistä viihtyisämmäksi. Tapanila-Seura nimesi vireän kirjaston vuoden 2017 kunnia-asukkaakseen.



Kaupunki harkitsi 2000-luvun alussa kirjaston lakkauttamista, mikä sai aikaan kansanliikkeen oman lähikirjaston ja yhteisen olohuoneen pelastamiseksi.

46

Hiidenkiventien asfalttikapina Hiidenkiventie

Hiidenkiventietä alettiin yllättäen asfaltoida Urheilukeskuksen laajenemisen kunniaksi järjestettäviä juhlia varten 1980-luvulla, vaikka lupaa siihen ei ollut. Silloin Tapanilassa Hiidenkiventiellä asunut kirjailija Leena Krohn asettui asfalttikoneiden tielle ja hälyytti paikalle lisävoimia, muun muassa kalastaja Pentti Linkolan. Eipä aikaakaan kun myös poliisi saapui paikalle. Vaikka silloinen Tapanila-Seuran puheenjohtaja Jussi Pesola koetti käyttää arvovaltaansa ja

kertoi luvattomasta katurakentamisesta, niin poliisin arvio oli tyyli: lähdette joko kotiin tai putkaan.



47

Sande Hiidenkiven puisto

Kun Helsingistä rakennettiin 1860-luvulla rautatietä kohti pohjoista, ratapenkkoja varten kaivettiin sora myös Tapanilasta, nykyisen Hiidenkiven puiston molemmin puolin olleesta harjusta. Kun


sora oli loppu, samaa pistoraidetta pitkin alettiin tuoda monttuun helsinkiläisten ulkoheussien jätteitä ja hevosten lantaa, jota ennen autokautta syntyi paljon. Paikkaa ruvettiin sanomaan Paskaplaaniksi. Tästä syntyi kukoistava puutarha- ja kasvihuoneviljely, joka käytti arvokkaat ravinteet uudelleen helsinkiläisten ruokatuotantoon.

Kaatopaikkatoiminnan loputtua entisiin soramonttuihin syntyi tehtaita ja varastoalueita. Ja lopulta montut otettiin vielä kerran uuteen käyttöön, rakennettiin asuntoja ja koulu. Talvella Hiidenkiven puistossa voi laskea pulkalla entisen soramontun reunalta Paskaplaanin pohjalle.



48

Tapanilan ainoa luonnonmuistomerkki Aapontie 2



Tapanilan ainoa luonnonsuojelulain nojalla rauhoitettu kohde on komea 13 hongan ryhmä Aapontien ja Veljestenpihan risteyksessä omakotitontilla. Se suojeltiin lääninhallituksen päätöksellä vuonna 1980.

49

Vesiposti Veljestenpiha-Aapontie

Tapanilan päiväkodin kulmalla on kulkijoiden janoa tyydyttämässä julkinen vesiposti. Se on toinen jäljellä oleva siltä ajalta, kun Tapanilan talojen vesihuolto oli joko oman kaivon tai vesipostilta kannetun ämpärin varassa. Ota ryppy sen muistoksi!



50

Kestilän talo Veljestenpiha 4

Karjalan Kannaksen Terijoelta tuotu kesähuvila, nykyisin Kestilän talona tunnettu arvotalo, pystytettiin vuonna 1916. Silloin huvilaa ympäröi upea puutarha tenniskenttineen ja hedelmätarhoineen.

Ajan myötä omistajat eivät välittäneet talostaan, se autioitui ja rapistui. Onneksi kylän aktiiviset arkkitehdit ryhtyivät pelastustoimiin. Tapanila-Seuran esityksestä 1990-luvun lopulla asemakaavaa muutettiin, iso puutarhatontti jaettiin puistoksi (Veljestenpuisto eli pikkumetsä) ja Kestilän kiinteistöksi. Samalla huonokuntoinen talo sai suojelumerkinnän.



Asemakaavassa suojeltu puurakenteinen huvila siirtyi kaupungilta HELAS:lle vuonna 1997, ja seuraavana vuonna talo valmistui asuinkäyttöön. Kohde on maassamme ensimmäisiä vanhoja kiinteistöjä, jotka on korjattu ja muutettu asumisoikeuskäyttöön.

51

Alakoulusta Kylätila Veljestenpiha 9

Tapanilan vanha alakoulu valmistui vuonna 1923. Se edustaa 1920-luvun klassista tyyliä ja on suunniteltu koulujen tyyppiirustusten mukaisesti. Rakennus on säilynyt lähes täydellisesti alkuperäisessä muodossaan lukuun ottamatta joitakin sisätilojen muutoksia, kuten saniteettitiloja, tulisijojen purkua ja lämmitysjärjestelmää. Vuoteen 2014 saakka koulussa opetettiin 1-2-luokkalaisia.

Tapanilan kylätilyhdistys osti koulurakennuksen Helsingin kaupungilta kylätilyksi eli asukastaloksi vuonna 2018. Rakennus remontoitiin kokoontumis-, juhla- ja työtiloiksi. Entistämistyöt jatkuvat tulevana vuosina, ja talkoovoimaa tarvitaan edelleen.

**52**

Vino talo Veljestenpiha 1

Kaksikerroksinen vino talo on 1920-luvulta niin kuin muutkin tontilla olevat rakennukset. Pitkässä ulkorakennuksessa oli kaksi puuceetä vuoteen 1997 asti, puuvarasto, sauna ja vuokrattava pesutupa. Rakennukset on tehty kierrätysmateriaalista niin kuin monet rakennukset Tapanilassa, eikä mitään rakennuslupia löydy. Helsingin keskustan rakentamisen aikaan kierrätettävää puutavaraa oli runsaasti tarjolla, kallista rakennuspuuta taas niukemmin.

Talon kallistuminen tapahtui vaivihkaa, kun vieressä oleva vaahtera humautti vaahteroiden tapaan isoksi puuksi. Nähtäväksi jää, mitä tapahtuu, kun vaahtera kaadetaan.



Tori Liilan syreenin kierros päättyy torille.




Hopeisen harakan kolme kohdetta

Kävele kauemmas



53 Malmin lentokenttä ja kuntopolut Malminkaaren itäpuolella

Malmin lentoasema valmistui vuonna 1936. Se oli vuoteen 1952 saakka Helsingin päälentoasema, lukuun ottamatta muutamia sodan jälkeisiä vuosia, jolloin se oli valvontakomission käytössä. Lentokentän tulevaisuus näyttää huonolta, sillä kaupungin ja valtion päätöksin lentotoimintaa ajetaan alas ja alueelle ollaan kaavoittamassa asuntoja yli 20 000 ihmiselle. Lentokenttää puolustetaan edelleen aktiivisesti. Kentän ympärillä on kesällä kuntopolku ja talvella latu. Alue on lintuharrastajien suosima: se on yksi Helsingin parhaista lintujentarkkailualueista. Lisäksi kentän niityillä asustaa uhanalaisia hyönteisiä ja kasveja.



54

Tattarisuon pienteollisuusalue Suurmetsäntien eteläpuolella



Lentokentän takana on Tattarisuon pienteollisuusalue. Nimi viittaa tattareihin, jolla nimellä romaneja aikanaan on kutsuttu. Alueella on yli tuhat työpaikkaa. Siellä on mm. autokorjaamoja ja autopurkaamoja, rakennus- ja antiikkiliikkeitä sekä romufirmoja. Alueen kadunnimet tulevat autoista ja niiden osista, kuten Kaasutintie, Rattitie ja Akkutie. Pienteollisuusalueen ja lentokentän paikalla oli aikoinaan laaja Tattarisuo. Sen halki kulki 1930-luvulla kapearaiteinen rautatie, jota myöten Tattariharjun hiekkaa kuljetettiin Tapanilan tiilitehtaalle.

55

Murhia Puustellinmetsässä Muistokivi Rintamasotilaantien päästä koirapuiston takana, synkässä kuusikossa

Sisällissodan jälkeen, toukokuussa 1918, Fallkullan lähellä ammuttiin valkoisen puolen vartiomies. Syyllinen jäi selvittämättä, mutta aamuvahaisella suojeluskuntalaiset vangitsivat Tapanilan asemalla joukon töihin lähdössä olevia työmiehiä ja veivät heidät Malmille kuulusteltaviksi. Seuraavana yönä osa heistä marssitettiin Puustellinmetsään ja pantiin kaivamaan hautansa, johon heidät ammuttiin.



Tapanilan työväenyhdistys järjesti pitkään tapauksen vuosipäivänä muistomarssin torilta haudalle. Haudasta löydetty seitsemän vainajaa siirrettiin vuonna 1971 Malmin hautausmaalle, jossa on muistokivi punaisten muistomerkin luona. Puustellinmetsän nykyinen muistokivi on vuodelta 2012.

Tapanila-Seura ry
Tapanilan Tuuli 46/2021
Kävelyllä Tapanilassa

Julkaisija: Tapanila-Seura ry
ISSN: 2323-9263

Toimituskunta:
Aulikki Asp, Eira Ormio ja Tahvo Sutela

Kirjoittajat:
Aulikki Asp, Sari Hawkins, Tiina Heiskanen, Kirsi Hänninen, Esa Järvinen, Vesa Kinnunen, Tarja Koskela, Juhani Laitala, Tuomo Olkkonen, Eira Ormio, Hannu Ormio, Sinikka Partanen, Laura Paunonen, Elina Pohjola, Kimmo Saares, Harry Schulman, Pirjo Turtiainen ja Leena Zellama.

Valokuvat:
Tahvo Sutela
paitsi:
Aulikki Asp sivu 38
Timo Hyvönen sivu 28 (tori) ja kohde 53
Vesa Kinnunen sivu 20 (tori)
Leena Kinnunen sivu 39
Ville Miettinen kohde 18
Eira Ormio sivut 10 (tori), 12 ja kohteet 7, 15, 43
Iiro Ormio kohde 39
Laura Paunonen kohde 19
Simo Rista, Helsingin kaupungin kuva-arkisto, kohde 6
Pentti Salonen kohde 37
Harry Schulman kohteet 9, 20
Tapanila-Seuran kuva-arkisto sivut 5, 12 (torit) ja kohde 45

Etukannen kuva: Tahvo Sutela
Takakannen kuva: Heikki Ahola

Graafinen ilme ja piirroksset:
Mosatonttu Oy / Vappu Ormio

Pohjakartat:
© Kaupunkimittausspalvelut, Helsinki 2021

Painopaikka: KTMP /Ykkösoffset
Painosmäärä: 700 kpl
Julkaisupäivä: 15.4.2021

Jakelu:
Tapanila-Seuran jäsenjakelu, Tapanilan kirjasto, seuran tilaisuudet ja paikalliset kivijalkaliikkeet

Ensimmäinen Tapanilan Tuuli ilmestyi vuonna 1979.



Yhteistyöllä yhteistä hyvää



Tavoitteemme Tapanila-Seurassa on kehittää Tapanilaa vrehänä, turvallisena ja inhimillisenä kotikylänä sen asukkaille. Tapanilan vahvuus on ollut ihmisten verkostoissa, jotka ovat aktiivisesti tehneet työtä kerrostalokaavan kaatamiseksi, kirjaston, ala-asteen ja Alakoulun pelastamiseksi. Näissä Tapanila-Seura on ollut tiiviisti mukana.

Tapaamisrajoitusten vuoksi olemme joutuneet perumaan kyläläisille tärkeitä tapahtumia: Kaamosiltamat syksyllä sekä Elävän Adventtikalenterin. Tänä keväänä emme voi järjestää Mosa herää -tapahtumaakaan torilla. Tapahtumia korvaavaksi teimme isolla porukalla Tapanilan Tuulen, jonka teemana on Kävelyllä Tapanilassa. Toivottavasti sen avulla löytyy uusia puolia tutuilta kujilta ja teiltä. Porukalla kävelyt ovat antoisia, joten kävelemään kannattaa lähteä koko perheen voimin ja pyytää naapurin yksinäinenkin mukaan.

Jotta jatkossakin voimme toimia kylän ja kyläläisten puolesta, tehdä julkaisuja ja järjestää tapahtumia sekä juhlia, tarvitsemme teitä, maksavia jäseniä! Jos näillä asioilla on sinulle merkitystä, liity jäseneksi osoitteessa:

tapanila.fi/liity-jaseneksi

Henkilömaksu on 10 euroa ja perheeltä 15 euroa vuodessa. Seuran tilinumero on Ålandsbanken FI51 6601 0003 8424 73.





tapanila.fi/kavelylla-tapanilassa

